



YUGOSLAVIEN
 BELGRAD, SARAJEVO, UZICE, KRAJEVO, NIS, VRANJE, PRISTINA, KAS MITROVICA, RASKA, VELES, SKOPLJE, STIP, DOJRAN, SERES, DRAMA, KAWALA, ORPHANO, THASOS, SAMOTHRAKI, MARMARA-M., ISTANBUL, SCHWARZES MEER

BULGARIEN
 SOFIA, BULG. BESATZUNG, OHRID, PRILEP, BITOLJ, FLORINA, EDENSA, SALONIKI, CHALKIDIKI, GOLF V. ORPHANO, MYTILENE, CHIOS, SMYRNA, SAMOS, LEROS, KOS, PISKIPI, RHODOS, SKARPANTO

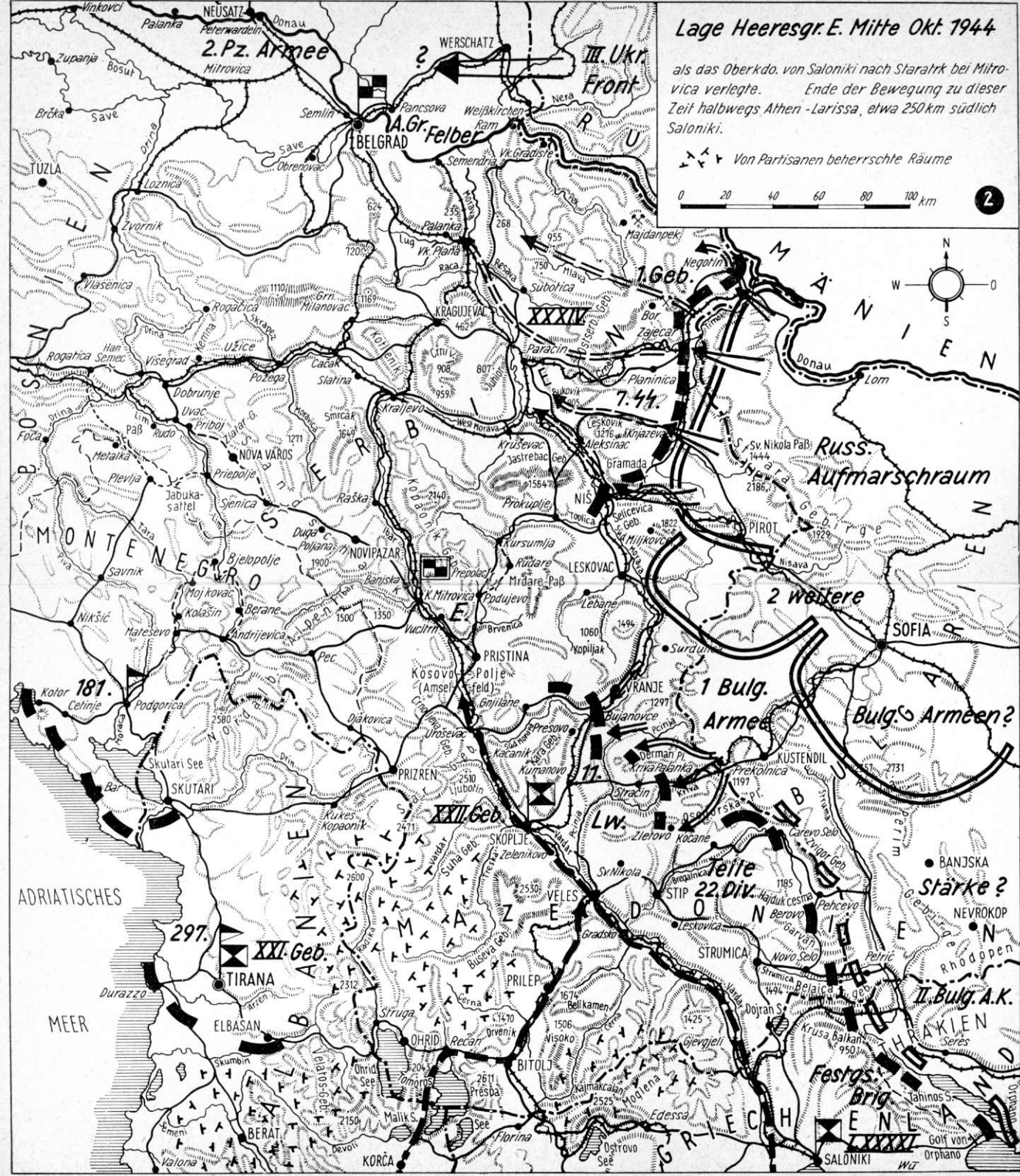
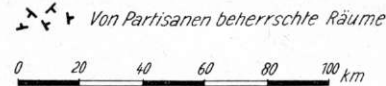
GRIECHENLAND
 TIRANA, DURAZZO, ELBASAN, KORÇA, VALONA, SARANDA, KORFU, PREVEZA, JANNINA, PINDOS, AGRINION, MESSOLONGHION, PATRAS, GASTUNI, KARINTH, ARGOS, SALAMIS, KAP. SUNION, NAUPLIA, TRIPOLIS, KYPARISSIA, KALAMATA, MELOS, HERAKLION, CHANIA

ANDERE GEBIETE
 RUMÄNIEN, BUKAREST, EISERNER TOR, ADRIAT. MEER, IONISCHES MEER, MITTELÄN, D. MEER

DEUTSCHE KRÄFTE (Beispiele):
 181., 297., 5. BULG., BULG. BESATZUNG, 11. BULG., 9. BULG., II. BULG., 11. LW., LXVIII., 41., 113. Kdt. Kr., 22.

Lage Heeresgr. E. Mitte Okt. 1944

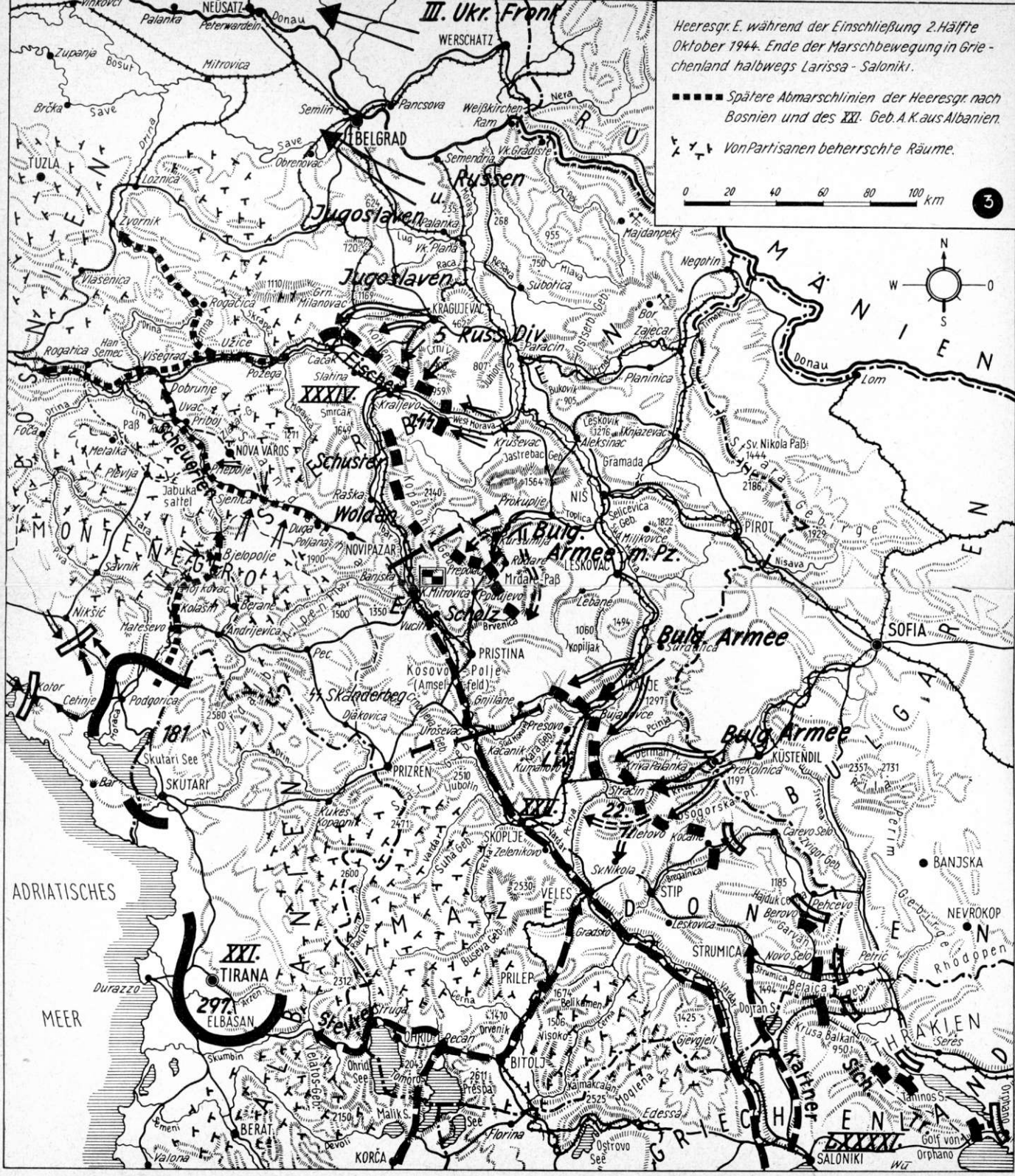

als das Oberkdo. von Saloniki nach Staratrk bei Mitrovica verlegte. Ende der Bewegung zu dieser Zeit halbwegs Athen-Larissa, etwa 250km südlich Saloniki.

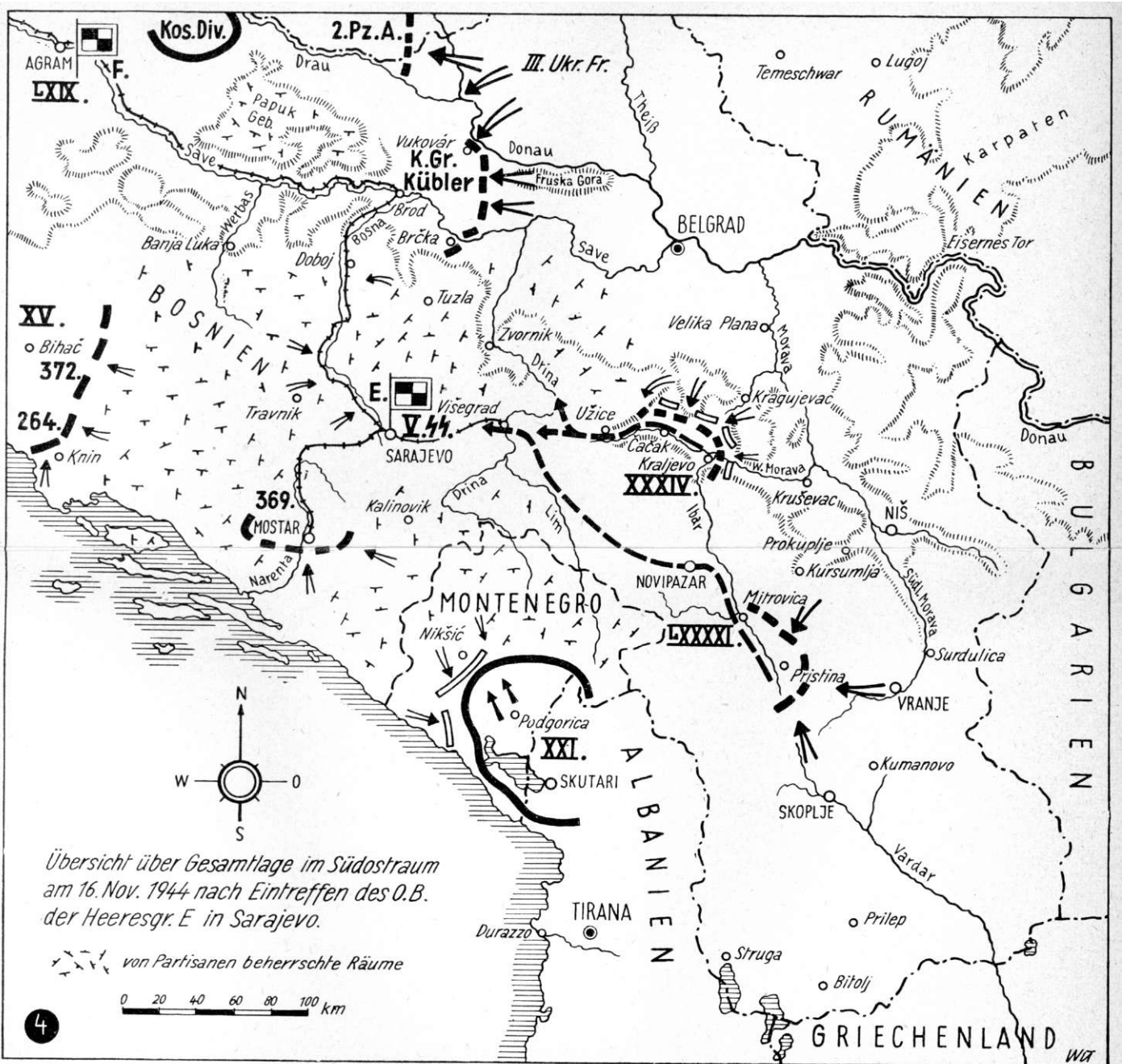


Heeresgr. E. während der Einschließung 2. Hälfte Oktober 1944. Ende der Marschbewegung in Griechenland halbwegs Larissa - Saloniki.

■■■■ Spätere Abmarschlinien der Heeresgr. nach Bosnien und des XXI. Geb. A.K. aus Albanien.

⚡ ⚡ ⚡ Von Partisanen beherrschte Räume.





Übersicht über Gesamtlage im Südostraum am 16. Nov. 1944 nach Eintreffen des O.B. der Heeresgr. E in Sarajevo.

von Partisanen beherrschte Räume

0 20 40 60 80 100 km

